

BUENAS PRÁCTICAS



Deposite la basura en contenedores



Camina por los senderos marcados



Respete los bienes y propiedades privadas



No se permite la captura de animales



No se permite encender fuego



No se permite la pesca



No se permite la recolección de plantas

Teléfono de emergencias: 112



JAÉN

PARQUE NATURAL
Sierras de Cazorla,
Segura y Las Villas

MÁS INFORMACIÓN

Centro de Visitantes Torre del Vinagre. Ctra. A-319 Cazorla - El Tranco km 45. Santiago Pontones. Jaén. Tel. 953 71 30 40

www.ventanadelvisitante.es

© / Dirección / Coordinación: Consejería de Medio Ambiente. Junta de Andalucía. Realización e imágenes: grupo emboro. Federación Andaluza de Montañismo, archivo OMA y Carlos Sanz.

• TRAYECTO

Lineal

• LONGITUD

1,7 km

• TIEMPO ESTIMADO

45 minutos

• DIFICULTAD

Baja

• TIPO CAMINO

Carril

• PAISAJE/VEGETACIÓN

Pinar y vegetación mediterránea y de ribera. Laderas cultivadas. Elevaciones rocosas. Calares

• SOMBRA

Frecuente

• AUTORIZACIÓN ESPECIAL

No es necesaria

• RECOMENDACIONES

Llevar agua potable y vestimenta y calzado adecuados. Cerciorarse de la potabilidad del agua de las fuentes

• PROVINCIA / MUNICIPIOS

Jaén / Siles

• HOJAS DEL MTN 1:50.000

865 - Siles

• COORDENADAS INICIO / FINAL

38° 21' 35,61"N - 2° 34' 7,68"O

38° 22' 3,59"N - 2° 34' 11,47"O



Reserva de la Biosfera



CÓMO LLEGAR

Desde Siles tomar la A-310 hacia La Puerta de Segura. Al salir de la población, girar a la izquierda por la JF-7012 hacia el área recreativa Peña del Olivar. A unos 200 m de pasarla, a la izquierda, hay que abandonar la carretera y continuar 1,5 km por una vía pecuaria que lleva al área recreativa Fuente de la Almoteja, donde comienza el sendero.



APARCAMIENTOS

No hay aparcamiento habilitado al inicio del sendero.



TRANSPORTE PÚBLICO

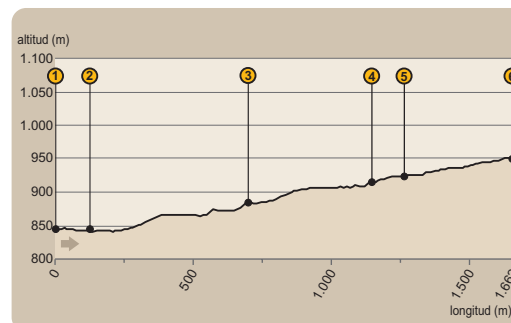
Las principales empresas concesionarias de las líneas regulares de autobuses en la zona son Alsina Graells (tel. 953 75 21 57), y Autocares Carcesa (tel. 953 72 11 42).



OTROS SENDEROS

El parque natural ofrece otros recorridos para senderistas. Entre los más próximos están Peña del Olivar y Acebeas-Navalperal.

PERFIL DEL RECORRIDO



• DESNIVEL MÁXIMO

110 m

• COTA MÁXIMA


951 m

• COTA MÍNIMA

841 m

ENEBRO

El enebro, *Juniperus communis*, es un arbusto de lento crecimiento y amplia distribución. Sus hojas, con forma de aguja y reunidas en espirales de tres son de color verde y presentan una única banda blanca en la cara exterior. Acabadas en ápice puntiagudo de cierta dureza.



Como curiosidad sobre este arbusto, en algunas zonas de España se le conoce como "Chinibro" y de él se extrae un aceite muy curativo. Para conseguirlo, se hacían astillas las partes centrales de los enebros ya secos, que guardaban mejor la resina, y mediante un arcaico alambique o merera hecho en el terreno, se obtenía un poco de ese aceite o miera. Dicen que servía de repelente de serpientes, para que no entraran en los cortijos. También para curar heridas en el ganado, o incluso para curar las caries y la gota. A su vez, las bayas se utilizan para las verrugas y en la elaboración de ginebras.

Otro uso peculiar era la fabricación de las bolas con la raíz del enebro para jugar a los bolos serranos. De éste juego tradicional existen dos modalidades en la sierra: la de alta montaña y la de valle. Varían las reglas en una y otra, pero se basan en lo mismo: derribar y mandar lo más lejos posible a los bolos denominados "mingos". A día de hoy se hacen diversas competiciones en casi todos los pueblos de la sierra.



JUNTA DE ANDALUCÍA
CONSEJERÍA DE MEDIO AMBIENTE



Sendero



Junta de los Arroyos

Fuente de la Almoteja


Viniendo de Siles por la carretera JF-7012, y una vez que hemos pasado el área recreativa Peña del Olivar, veremos a la izquierda un sendero, que coincide con el sendero de pequeño recorrido PR-A 177. Caminamos casi un kilómetro por esta pista forestal entre un bosque de galería, llaneando junto al arroyo de la Canalica. Descendiendo suavemente, alcanzamos la ribera del arroyo. Hemos llegado al área recreativa Fuente de la Almoteja (ver [1] en el mapa), donde se inicia nuestro sendero. Aquí, entre otros equipamientos, hay mesas de piedra y una bonita fuente.



En las paredes de dicha fuente podemos observar, dependiendo de la época, una curiosidad botánica de esta sierra, la Grasilla (*Pinguicula vallisneriifolia*). Se trata de una planta rupícola (que crece en las paredes rocosas) y que, gracias a unas hojas pegajosas, es capaz de atrapar pequeños insectos de los que obtienen minerales para poder sobrevivir. Se le puede considerar una auténtica planta carnívora.

Junta de los Arroyos

Continuamos nuestro caminar y, en apenas cien metros, estamos en el punto que le da nombre al sendero la Junta de los Arroyos [2]; pues aquí se unen el arroyo de las Anchuricas y el arroyo de la Canalica. Tenemos delante un cruce de pistas, nosotros tomaremos el de la izquierda, que va subiendo en ligera pendiente.



En quinientos metros llegamos, tras unas revueltas del camino, a otro cruce [3] de donde parten otras sendas que suben la ladera, en el paraje de la Fuente de la Sabina. Nosotros seguimos por nuestro sendero que continúa por la izquierda.

Avanzamos entre densa vegetación otros cuatrocientos metros hasta que el bosque se abre [4] y es sustituido por olivares. Desde este punto podemos ver a nuestra derecha el cortijo del Rioral y a nuestra izquierda, al otro lado del valle, la Piedra del Agujero, que es punto de referencia en los senderos de la zona. Durante el camino, los enebros destacan con sus tonos verdes azulados.



Siles al fondo

Este paisaje continúa algo más de cien metros hasta que cruzamos un pequeño riachuelo en el que veremos una caseta de la conducción del agua [5].



Siguiendo con nuestro caminar, veremos que los pinos resineros abundan con su característica corteza rojiza. Al estar ahora en ladera sur, notaremos cómo la vegetación es más dura que la que vimos en el fondo del barranco, que era mucho más rica y frondosa.



Las vistas a partir de aquí se van abriendo. Se llega a ver parcialmente la localidad de Siles al final del valle y también el Puntal de la Ajedrea con su garita de vigilancia de incendios. Al otro lado del barranco tenemos el Cerro Bucentaina, los pinos rodean los pequeños olivares y la extensión del paisaje es amplia.

Avanzamos los últimos trescientos metros del sendero hasta llegar al final del mismo [6] en las cercanías del cortijo del Batán, donde todos los montes antes descritos, ofrecen mejores vistas. A nuestra izquierda quedan los olivares y a nuestra derecha el bosque.

El sendero que vamos a disfrutar es un recorrido tranquilo y sin mucha pendiente.

Discurre, inicialmente, cerca del arroyo de la Canalica que está inmerso en abundante vegetación de ribera y que, al refrescarlo, hace más agradable el trayecto. Más adelante, después de ascender ligeramente, bordeará una ladera desde la que obtendremos hermosas vistas del valle del arroyo anterior y de las cumbres y picos de las sierras cercanas. Desde algunos puntos podremos apreciar, incluso, el pueblo de Siles.

Sendero Junta de los Arroyos



Sendero
Peña del Olivar

Jardín Botánico
Peña del Olivar

A SILES

Área recreativa
Peña del Olivar

Cortijo
del Batán

El Puntal

El Batán

Cortijo
del Rioral

Fuente
de la Sabina

Los Royos

Sendero
Peña del Olivar

Fuente Almoteja
Área recreativa
Arroyo Fuente Almoteja

- Sendero Junta de los Arroyos
- Otros senderos del parque natural
- Vía pecuaria
- Carretera
- Camino

- Hito (ver texto)
- Jardín botánico
- Aparcamiento
- Cortijo
- Área recreativa
- Fuente
- Puente



ALA A-321